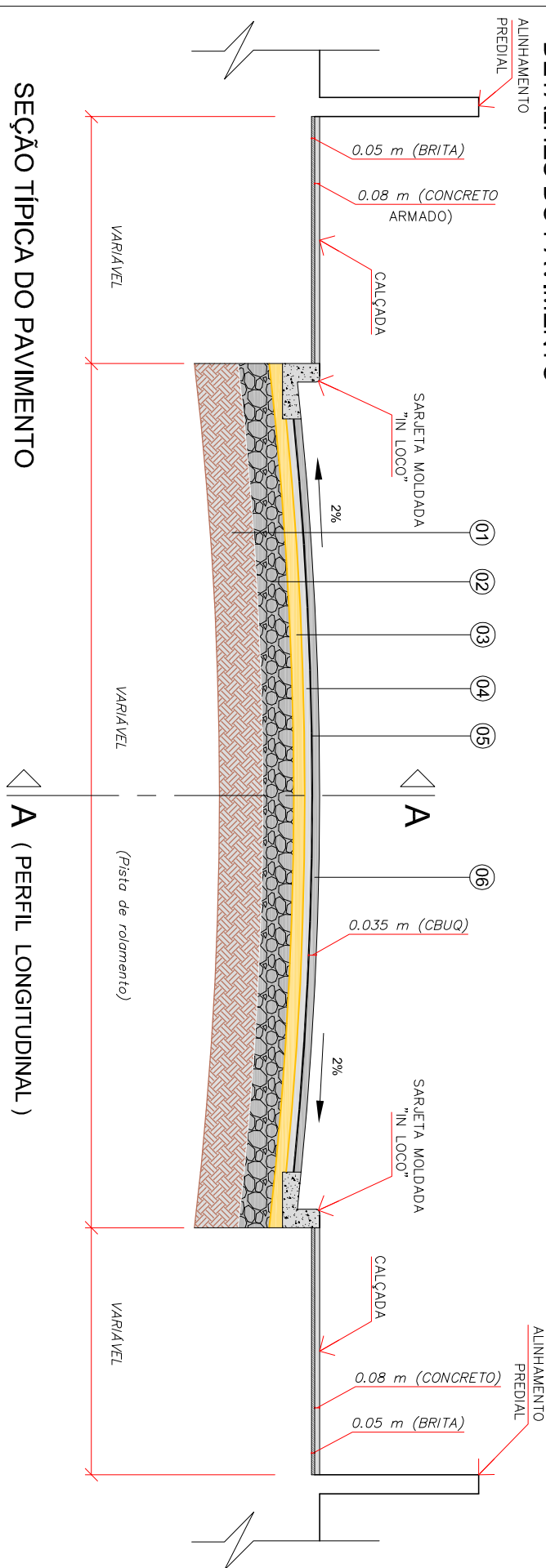


## DETALHES DO PAVIMENTO



NOTAS:

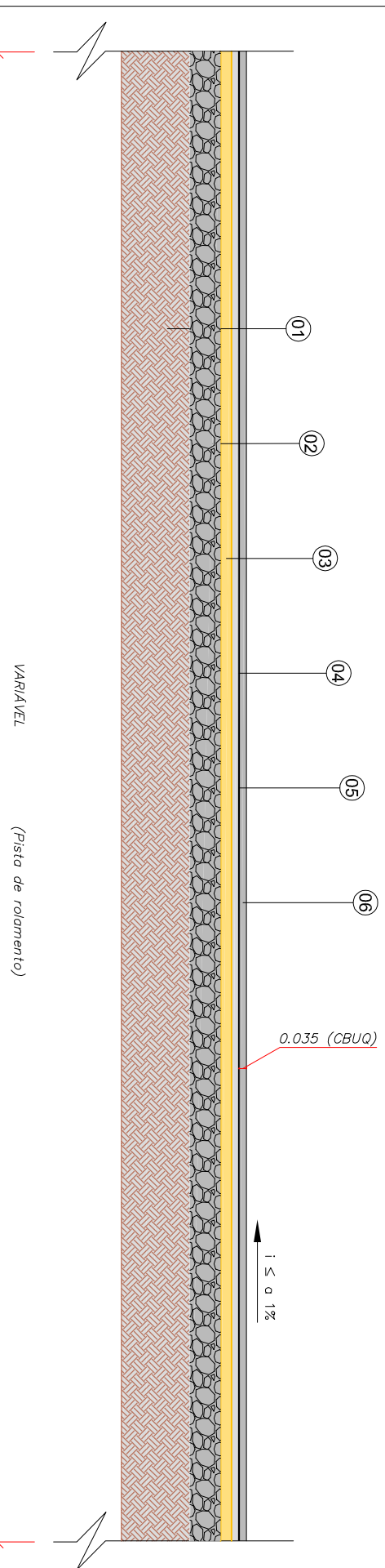
- 01 – DIMENSÕES EM METROS  
02 – CONFERIR MEDIDAS NA OBRA  
03 – QUALQUER DÚVIDA EM OBRA  
CONSULTAR O RESPONSÁVEL TÉCNICO

## LEGENDA

- 1 – Sub-leito existente
- 2 – Sub-base existente
- 3 – Base existente
- 4 – Asfalto existente
- 5 – Imprimação ligante (pintura de ligação RR-2C)
- 6 – CBUQ e = 3,5 cm

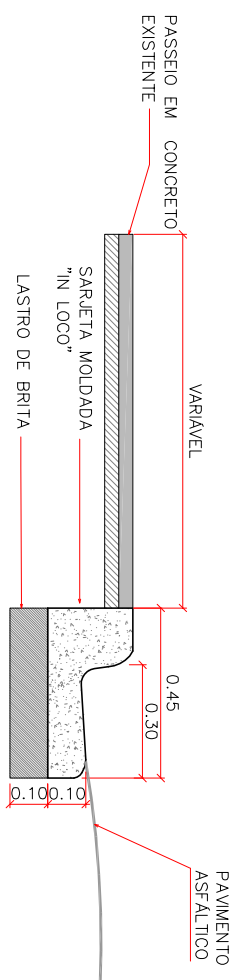
## SEÇÃO TÍPICA DO PAVIMENTO

ESCALA 1:50



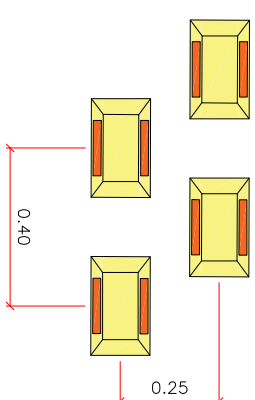
### PERFIL LONGITUDINAL (CORTE A-A)

ESCALA 1:50



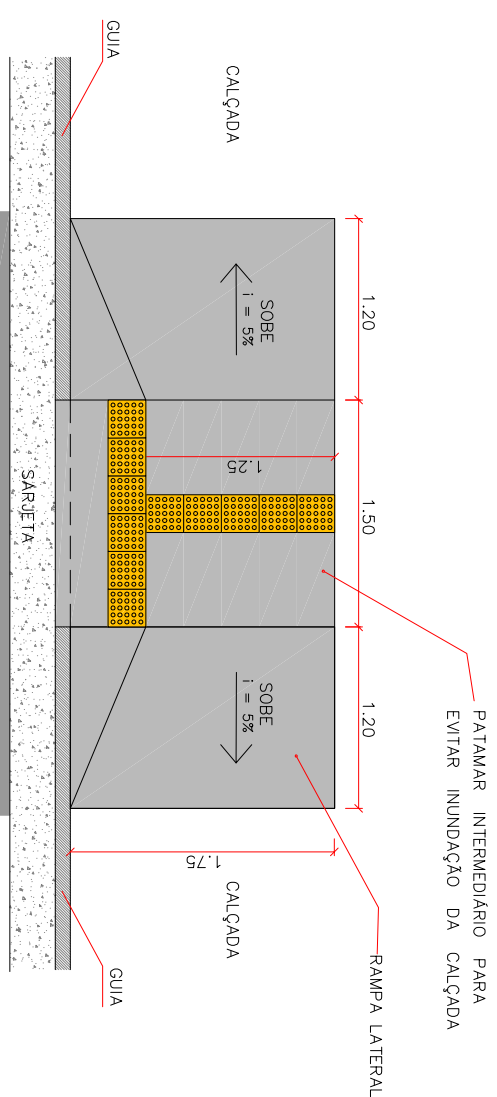
### DETALHE - SARJETA MOLDADA "IN LOCO"

ESCALA 1:20



DETALHE - QUEBRA-MOLAS  
(TACHÕES)

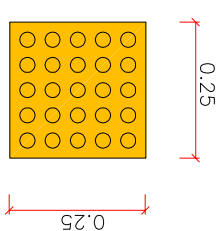
S / ESCALA



## DETALHE - RAMPA DE ACESSIBILIDADE

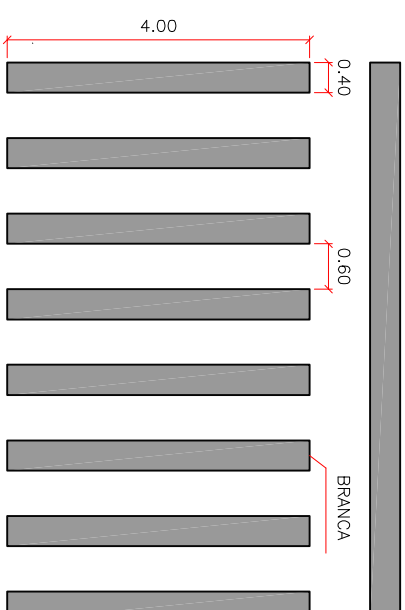
ESCALA 1:50

OBS.: LADRILHO HIDRÁULICO  
11 UNIDADES POR RAMPA (3 RAMPAS)



## DETALHE - PISO

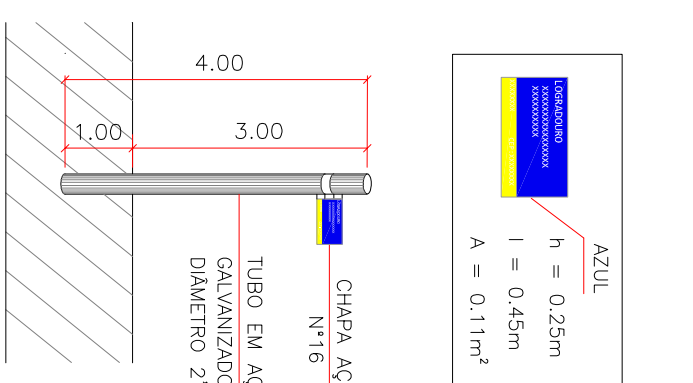
S / ESCALA



## SINALIZAÇÃO HORIZONTAL

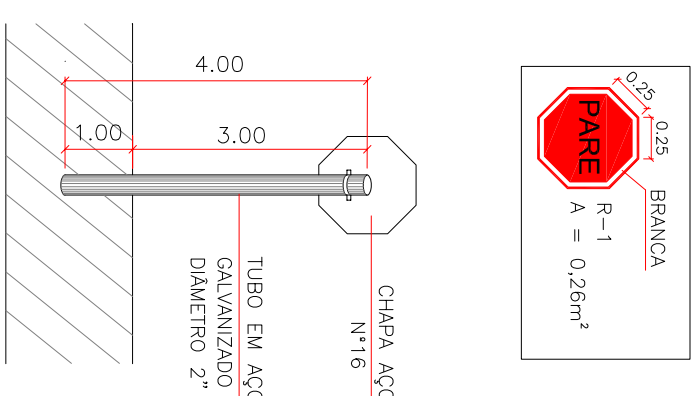
### DETALHE - FAIXA DE PEDESTRE

ESCALA 1:10



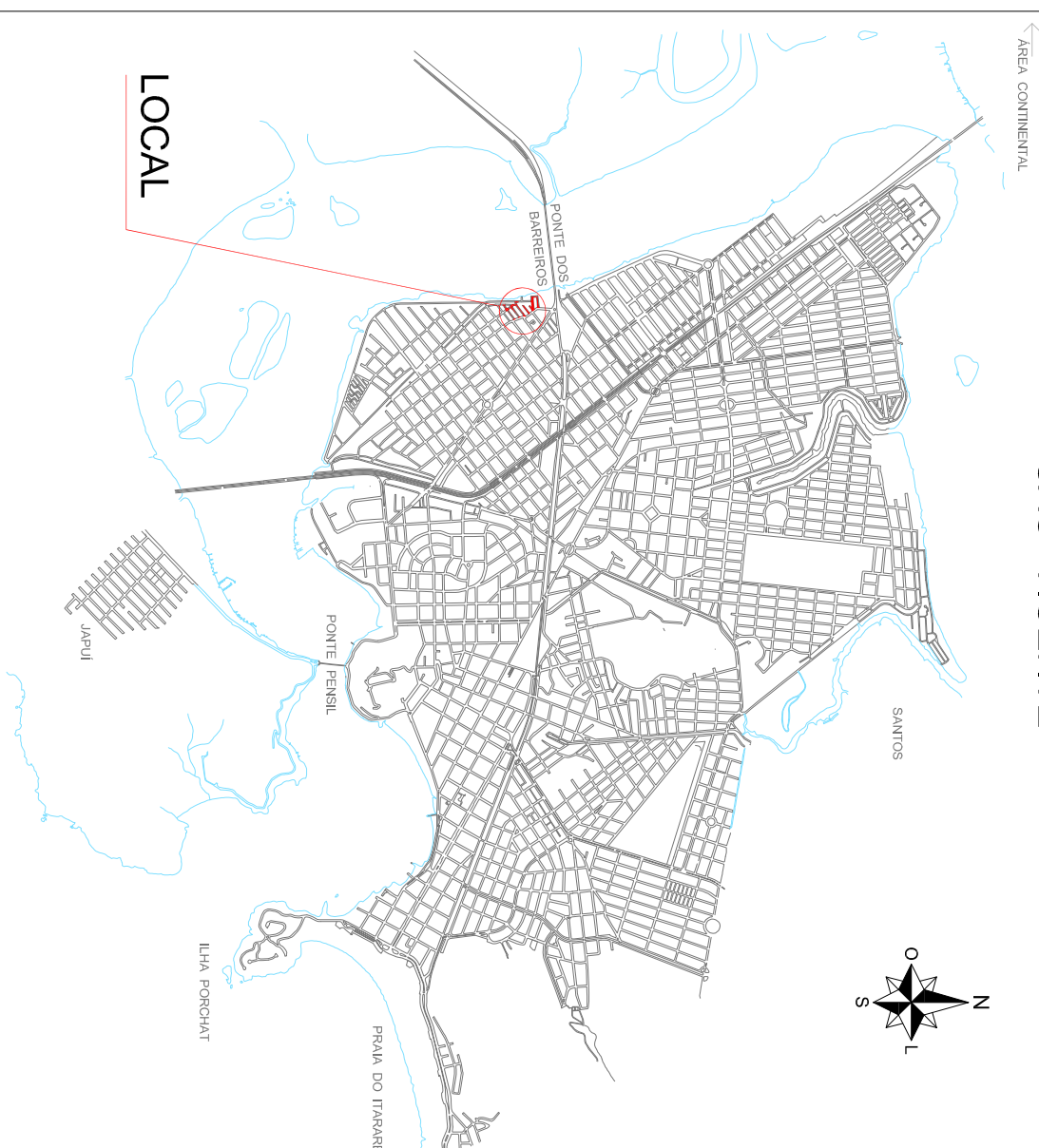
## DETALHE - PLACAS DE LOGRADOURO

ESCALA 1:10



## DETALHE - PLACAS DE SINALIZAÇÃO VERTICAL

ESCALA 1:10



## SÃO VICENTE

## LOCAL

## MAPA DE LOCALIZAÇÃO

S / ESCALA



**PREFEITURA MUNICIPAL DE SÃO VICENTE**

SEDURB

OBRA	ETAPA	FOLHA
01 / 02		
DETALHES		
LOCAL	DATA	
PAVIMENTAÇÃO DE VIAS EM SÃO VICENTE / SP		
RUAS DEOLINDA FORTES DOS SANTOS (ANTIGA RUA B), C, D, E, F, G, H, I e ARNALDO RODRIGUES, VILA MARGARIDA, SÃO VICENTE - SP		
RESP. TEC.	ESCALAS	CONVENIÊN
EDUARDO ODATTE	INDICADAS	946528 / 2023
CREA 5063427834-SP		